

1 : Caracteristiques

Nom:	CAN TORRES, AVENC DE
Descripció Breu:	Petit avenc de 19 m. de fondària a Sant Llorenç del Munt, (Matadepera)
Tipus:	Avenc
Desnivell:	19 metres
Recorregut:	55 metres
Litologia:	Conglomerats
Comarca:	Vallès Occidental
Municipi:	Matadepera
Gran Unitat:	Serralada Prelitoral
Unitat:	Sant Llorenç del Munt

2 : Boques

Nom:	CAN TORRES, AVENC DE
Datum:	ETRS89
UTM X:	419345
UTM Y:	4607894
Fus:	31
Nivell sobre el Mar:	569 metres

3 : Descripció

La boca s'obre a l'extrem occidental d'una diàclasi de direcció E-O. Es baixa un pou d'uns 7 metres, tot arribant a una planta un tant complexa de 10 x 5 metres, resultat de la confluència de tres pous diferents.

Remuntant cap a l'E de la saleta es pot seguir la diàclasi durant 16 metres més fins la intersecció amb una altra diàclasi de direcció N-S, punt en el que s'ha originat una petita cúpula.

4 : Situació

Des de Matadepera cal anar fins a Can Solà del Racó i continuar durant poc més de 200 metres per la pista que porta a Can Torres. A la dreta surt el camí vell de Can Torres (no confondre amb la pista que surt uns metres abans) que arrenca en diagonal i traspassa el torrent de Can Solà, continuant paral·lel a ell tot girant cap a la dreta per penetrar en el torrent del Sot del Canyer. Abans de creuar-lo cal remuntar el vessant esquerre (a la dreta segons el sentit de la marxa) uns 50 metres fins a trobar l'avenc.

5 : Bibliografia

Andrés, O.; Muntan, L. (1958).- 'Los fenómenos cársticos de la falda SE de la Mola. Sant Llorenç del Munt (provincia de Barcelona)' *Speleon* IX (1-2): 3-22. Universidad de Oviedo.

GES-CMB (1974).- *Catálogo espeleológico de la provincia de Barcelona*. 198 pp. Club Montañés Barcelonés /Diputación Provincial de Barcelona.

Fotografies extretes del blog: *espeleobloc* (apunts dels dies 29 i 30 de gener del 2014).

6 : Història

Conegut i visitat per membres del Centre Excursionista de Terrassa cap a la dècada dels anys 1920 i esmentat molt breument a la *Guia Monogràfica de Sant Llorenç del Munt* (1935).

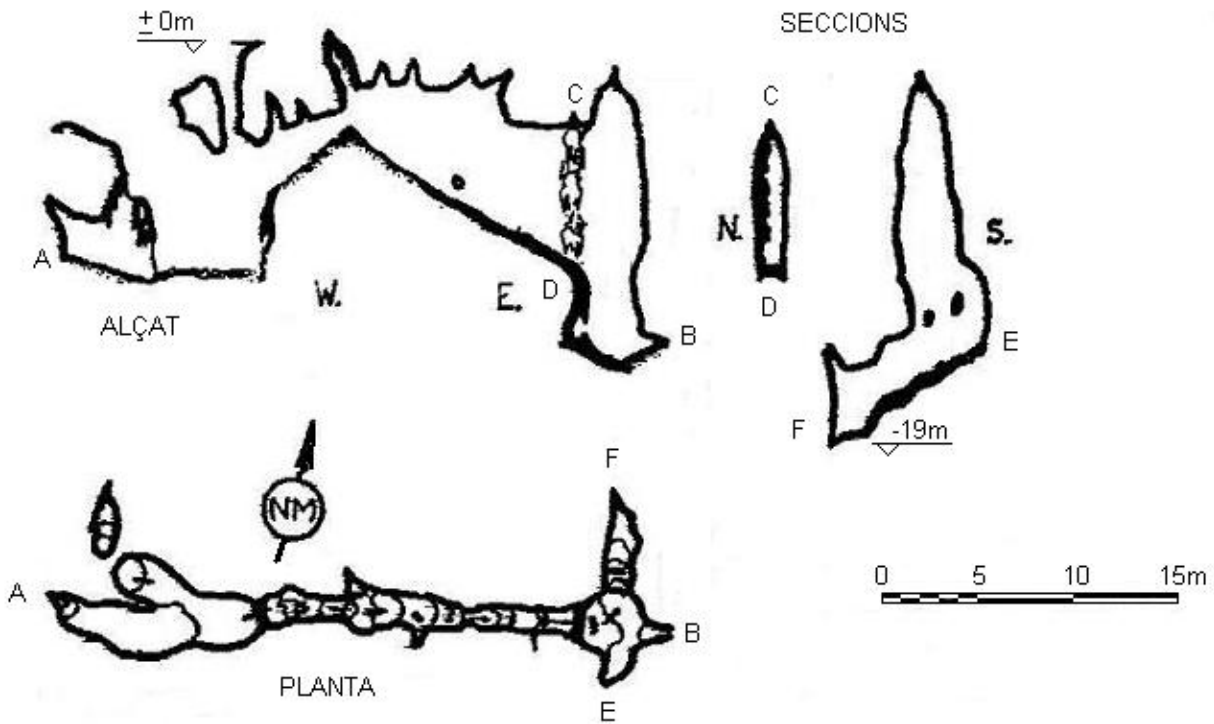
No és fins el 1952 que el comencen a visitar molt sovint membres del GES ' CMB que són els primers a publicar una fitxa completa, encara que utilitzant una grafia incorrecta: *Avenc de Can Torras*.

7 : Biologia

AVENC DE CAN TORRES

Matadepera - Vallès Occidental


Topo: O.Andrés - L.Muntán (GES-CMB) 1954



9 : Fotografies



9 : Fotografies



9 : Fotografies



Foto: Pere Cantons

9 : Fotografies



9 : Fotografies



Foto: Pere Cantons

9 : Fotografies



9 : Fotografies



Foto: Pere Cantons

9 : Fotografies




Foto: José Hidalgo